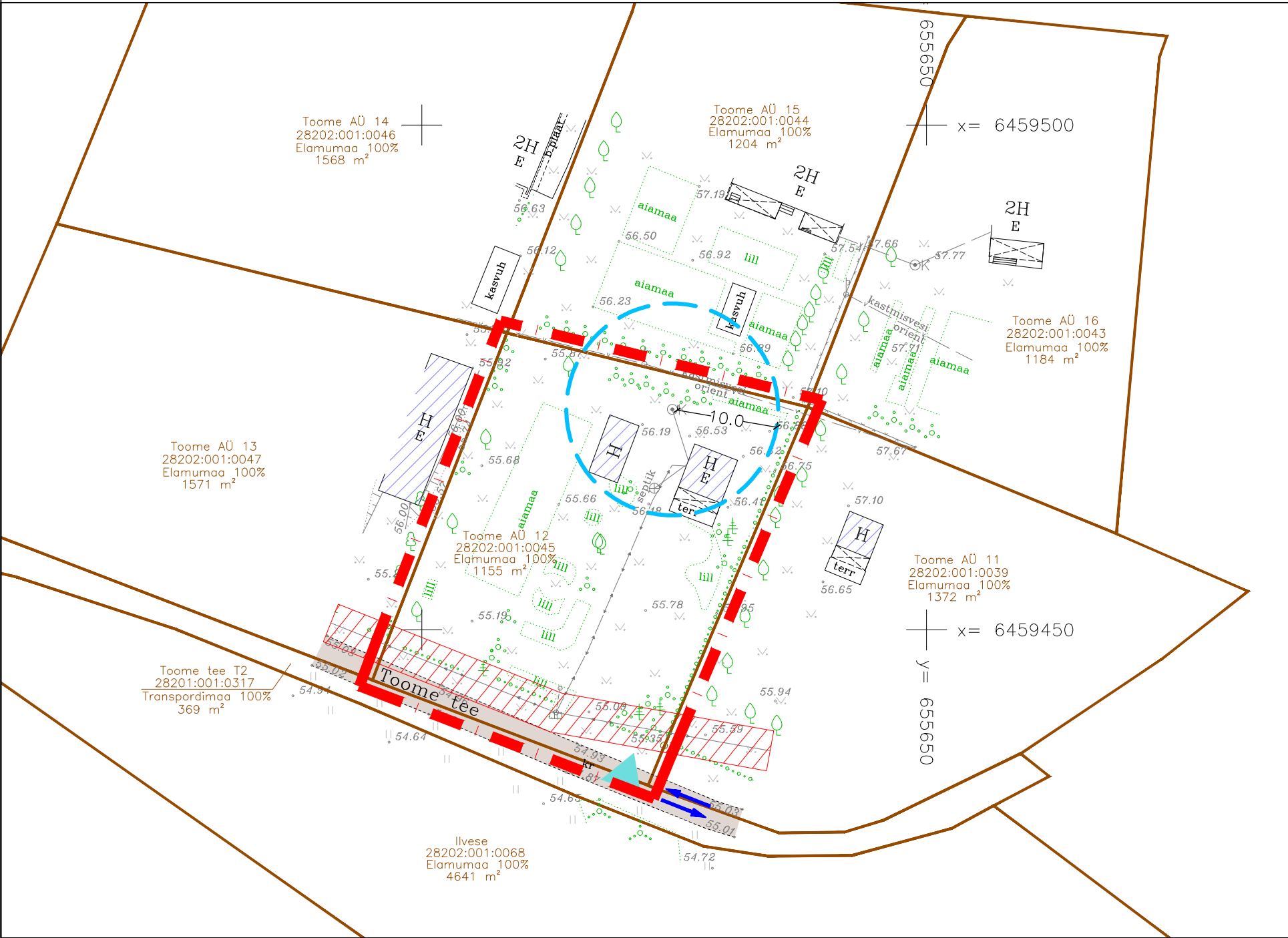
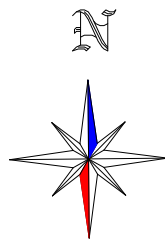


Virulase külas asuva Toome AÜ 12 maaüksuse detailplaneering

OLEMASOLEV OLUKORD

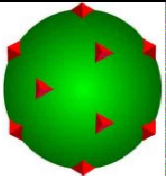


TINGMÄRGID

	DETAILPLANEERINGUALA PIIR
	OLEMASOLEVA KATASTRIÜKSUSE PIIR
	OLEMASOLEVA SALVKAEVU HOOLDUSALA 10 m
	OLEMASOLEV VEETORU
	OLEMASOLEV ISEVOOLNE KANALISATSIOONITORU
	OLEMASOLEV MADALPINGE ELEKTRIKAABEL
	OLEMASOLEV MADALPINGE ELEKTRIÕHULIIN
	OLEMASOLEV HOONE
	OLEMASOLEV KRUUSAKATTEGA SÕIDUTEE
	OLEMASOLEVA MADALPINGE ELEKTRIÕHULIINI KAITSEVÖÖND 2 m
	OLEMASOLEV KÕRGHALJASTUS/ HEKK
	OLEMASOLEV KÕRGHALJASTUS/ PUU, PÕÕSAS
	OLEMASOLEVAD SÕIDUSUUNAD
	OLEMASOLEV JUURDEPÄÄS KRUNDILE
	OLEMASOLEV SALVKAEV
	OLEMASOLEV ELEKTRILIITUMISKILP

MÄRKUSED:

- Geodeetiline alusplaan on koostatud Elker RMT poolt 25.08.2023.a., töö number Tartu2370GA. Koordinaadid L-Est 97 süsteemis. Kõrgused EH2000 süsteemis. Enne kaevetööde teostamist täpsustada maa-aluste tehnovõrkude asukohad. Maa-alused tehnovõrgud on joonisele kantud kinnistu omaniku ütluste järgi. Katastriüksuse piirid 25.08.2023 a seisuga, kihil "PIIR" esitatud piirjoonte asukohad on informatiivsed. Katastripiirid on joonisele kantud Maaameti digitaalselt katastrikaardilt.
- Planeeringu jooniste juurde kuulub lahutamatu osana detailplaneeringu seletuskiri.



TERAV KERA OÜ

Reg. nr. 11319822
Sarapuu 2, 50705 Tartu
e-post: teravkera@gmail.com
www.teravkera.ee

Projekti juht, maastikuarhitekt
Jane Asper

Maastikuarhitekt-planeerija
Merit Naruskberg

Planeeringu koostamisest huvitatud isik
Mati Kõnd

Töö nimetus
Virulase külas asuva
Toome AÜ 12 maaüksuse detailplaneering

Joonise nimetus
OLEMASOLEV OLUKORD

Kuupäev dets. 2023	Joonis 2	Jooniseid 6	Mõõt 1:500	Töö nr DP-17-23
-----------------------	-------------	----------------	---------------	--------------------